

# COMUNE DI BONEA

(Provincia di Benevento)

## PROGETTO DEFINITIVO/ESECUTIVO

LAVORI DI ADEGUAMENTO ANTISISMICO DELLA CASA COMUNALE

**AEROFOTOGRAMMETRIA - STRALCIO P.R.G. - PLANIMETRIA GENERALE**

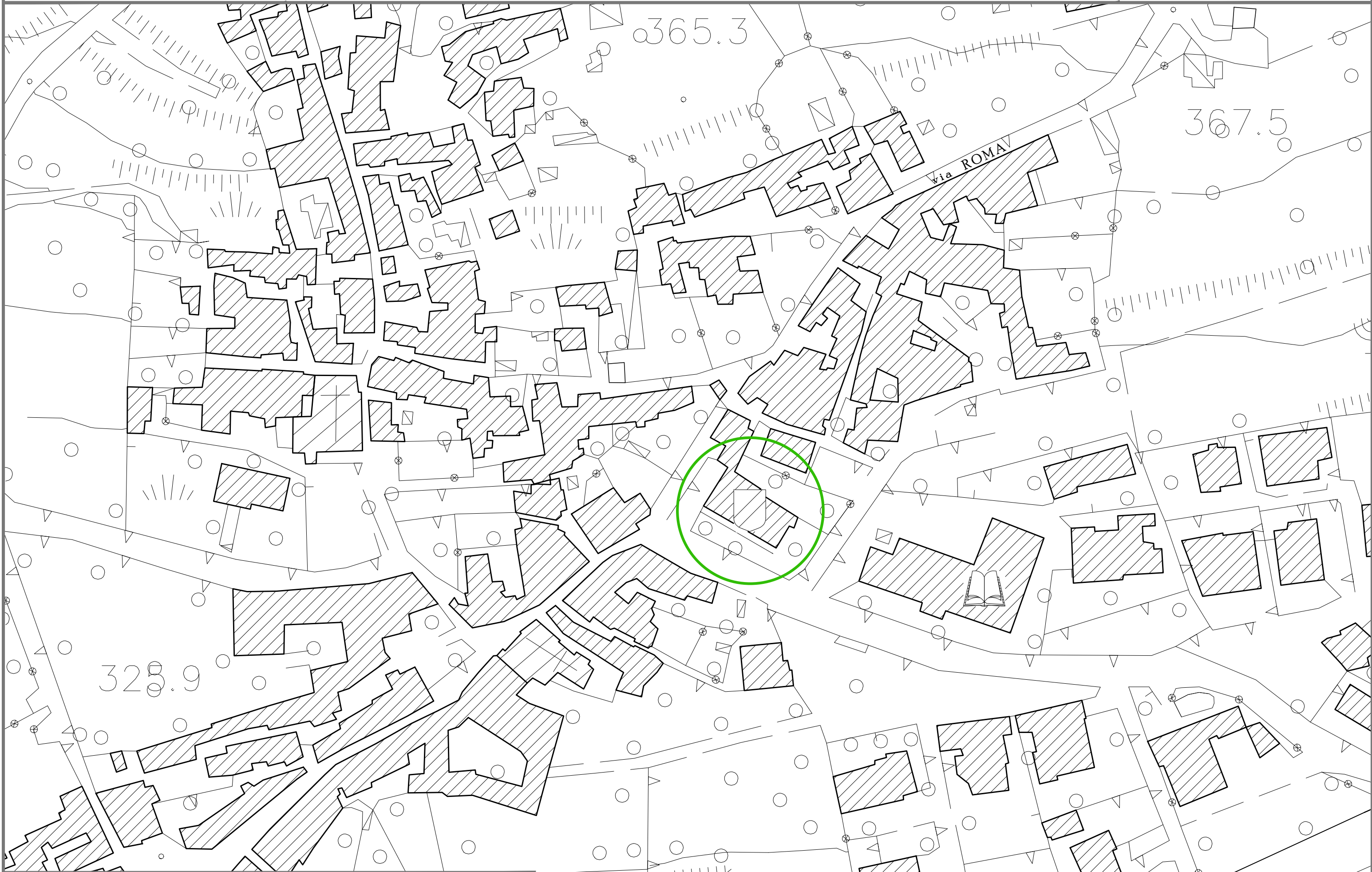
COMMITTENTE: **AMMINISTRAZIONE COMUNALE**

DATA: **DICEMBRE 2016**

ALLEGATO: **n° 03**

UBICAZIONE: **VIA CARRE**

**IL PROGETTISTA**  
**(arch. Salvatore Izzo)**



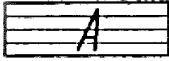






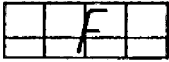
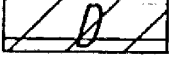








FABBRICATO OGGETTO DI INTERVENTO





FABBRICATO OGGETTO DI INTERVENTO

# LEGENDA

	NUCLEO DI ANTICA FORMAZIONE - ZONA RESIDENZIALE DI RISANAMENTO CONSERVATIVO E RESTAURO
	ZONA RESIDENZIALE INTENSIVA DI COMPLETAMENTO
	ZONA RESIDENZIALE SEMIESTENSIVA DI ESPANSIONE
	ZONA RESIDENZIALE ESTENSIVA DI ESPANSIONE
	ZONA RESIDENZIALE SEMIESTENSIVA DI EDILIZIA ECONOMICA E POPOLARE (Piano di zona L. 219/81)
	LIMITE DI RISPETTO CIMITERIALE E ARCHEOLOGICO
	ZONA DI RISPETTO
	ZONA PER ATTREZZATURE DI PUBBLICO INTERESSE
	ZONA INDUSTRIALE COMMERCIALE ED ARTIGIANALE
	ATTREZZATURE PUBBLICHE ESISTENTI
	ZONA DI VERDE PRIVATO
	ZONA DI VERDE PUBBLICO (AI SENSI DELLA L. 133/92)
	AREA SOGETTA AD USI CIVICI
	LIMITE DI ZONA DI VINCOLO (AI SENSI DELLA L. 1089/39)
	NOVO CIGLIO STRADALE
	LIMITE DI VINCOLO IDROGEOLOGICO
	LIMITE TERRITORIALE

